

Rozdział 4 Twórczość Leopolda Kleofasa Paszkowskiego

Prace wykonywane przez geodetów, a zwłaszcza przez dawniejszego mierniczego przysięgłego, porównać można do dzieł tworzonych przez pisarzy, architektów czy geologów.

Tak jak architekt swoją wizję przestrzenną budowli realizuje na rysunkach w postaci projektów i opisów, tak geodeta na podstawie pomiarów przedstawia rysunek powierzchni ziemi w postaci mapy lub planu.

Najczęściej na tej mapie, zgodnie ze swą wiedzą i przepisami, tworzy, w zależności od potrzeb społecznych, projekty:

- parcelacji dużych obszarów ziemskich na drobniejsze działki przeznaczone do sprzedaży lub upełnomirolnienia
- scaleń drobnych działek gruntowych na większe powierzchnie nadające się do uprawy mechanicznej

W okresie swojej pracy na Wołyniu, Leopold Kleofas Paszkowski wykonał setki takich map, parcelacji i scaleń.


Poniżej wymieniono niewielką część dokumentów których fragmenty zdołał zabrać ze sobą, licząc na szybki powrót do Łucka.

Niedługo po zwolnieniu ze służby wojskowej, bo już w maju 1921 roku Leopold

Kleofas Paszkowski wykonał parcelację części majątku Wandy Galik w Chorłupach.

1. Chorłupy powiat Dubno - maj 1921

Plan parcelacji



Ilustracja 63

Rejestr

Str.1

Lata	Zarobki		Bagna		Wody		Prace i inne służby		Odrogi i rowy		UWAGI
	ha	metry	ha	metry	ha	metry	ha	metry	ha	metry	
Rejestr pomiarowy											
Włożony w roku 1921 geometra L. Paszkowski											

Ilustracja 64.01

Str.2

Lata	Zarobki		Bagna		Wody		Prace i inne służby		Odrogi i rowy		UWAGI																																																																																																																												
	ha	metry	ha	metry	ha	metry	ha	metry	ha	metry																																																																																																																													
<table border="1"> <thead> <tr> <th rowspan="2">Lata</th> <th rowspan="2">Nomenklatura gruntów limb i nazwisko posiadaczy</th> <th colspan="2">Opłaty poborowane</th> <th rowspan="2">Opłaty początkowe</th> <th rowspan="2">Grunta cenne</th> <th rowspan="2">Lata</th> <th rowspan="2">Pozostałość</th> </tr> <tr> <th>ha</th> <th>metry</th> <th>ha</th> <th>metry</th> </tr> </thead> <tbody> <tr> <td>1</td> <td>Władysław Zieliński</td> <td>8</td> <td>699</td> <td>2</td> <td>1910</td> <td>566</td> <td></td> </tr> <tr> <td>2</td> <td>"</td> <td>1</td> <td>1113</td> <td>2</td> <td>1910</td> <td>1495</td> <td></td> </tr> <tr> <td></td> <td>Kawca</td> <td>10</td> <td>212</td> <td>2</td> <td>1910</td> <td>2</td> <td>35</td> </tr> <tr> <td>3</td> <td>Józef Jędrzej</td> <td>10</td> <td>1598</td> <td>3</td> <td>216</td> <td>1394</td> <td></td> </tr> <tr> <td>6</td> <td>"</td> <td>2</td> <td>307</td> <td>-</td> <td>-</td> <td>2</td> <td>804</td> </tr> <tr> <td></td> <td>Kawca</td> <td>13</td> <td>6</td> <td>3</td> <td>216</td> <td>2</td> <td>2071</td> </tr> <tr> <td>4</td> <td>Jan Szadkowski</td> <td>11</td> <td>1162</td> <td>2</td> <td>2104</td> <td>1</td> <td>830</td> </tr> <tr> <td>7</td> <td>"</td> <td>2</td> <td>1233</td> <td>-</td> <td>-</td> <td>2</td> <td>1087</td> </tr> <tr> <td></td> <td>Kawca</td> <td>14</td> <td>-</td> <td>2</td> <td>2104</td> <td>3</td> <td>1977</td> </tr> <tr> <td>4</td> <td>Stefan Kos</td> <td>6</td> <td>1012</td> <td>1</td> <td>906</td> <td>1</td> <td>113</td> </tr> <tr> <td>4</td> <td>"</td> <td>7</td> <td>2000</td> <td>3</td> <td>-</td> <td>4</td> <td>1600</td> </tr> <tr> <td>6</td> <td>"</td> <td>3</td> <td>222</td> <td>-</td> <td>-</td> <td>2</td> <td>1701</td> </tr> <tr> <td></td> <td>Kawca</td> <td>18</td> <td>-</td> <td>4</td> <td>1714</td> <td>5</td> <td>939</td> </tr> <tr> <td></td> <td>Opłatom</td> <td>53</td> <td>212</td> <td>13</td> <td>1658</td> <td>16</td> <td>2664</td> </tr> </tbody> </table> <p>Opłatom: 13 1658 16 2664 Opłatom: 13 1658 16 2664</p>												Lata	Nomenklatura gruntów limb i nazwisko posiadaczy	Opłaty poborowane		Opłaty początkowe	Grunta cenne	Lata	Pozostałość	ha	metry	ha	metry	1	Władysław Zieliński	8	699	2	1910	566		2	"	1	1113	2	1910	1495			Kawca	10	212	2	1910	2	35	3	Józef Jędrzej	10	1598	3	216	1394		6	"	2	307	-	-	2	804		Kawca	13	6	3	216	2	2071	4	Jan Szadkowski	11	1162	2	2104	1	830	7	"	2	1233	-	-	2	1087		Kawca	14	-	2	2104	3	1977	4	Stefan Kos	6	1012	1	906	1	113	4	"	7	2000	3	-	4	1600	6	"	3	222	-	-	2	1701		Kawca	18	-	4	1714	5	939		Opłatom	53	212	13	1658	16	2664
Lata	Nomenklatura gruntów limb i nazwisko posiadaczy	Opłaty poborowane		Opłaty początkowe	Grunta cenne	Lata	Pozostałość																																																																																																																																
		ha	metry					ha	metry																																																																																																																														
1	Władysław Zieliński	8	699	2	1910	566																																																																																																																																	
2	"	1	1113	2	1910	1495																																																																																																																																	
	Kawca	10	212	2	1910	2	35																																																																																																																																
3	Józef Jędrzej	10	1598	3	216	1394																																																																																																																																	
6	"	2	307	-	-	2	804																																																																																																																																
	Kawca	13	6	3	216	2	2071																																																																																																																																
4	Jan Szadkowski	11	1162	2	2104	1	830																																																																																																																																
7	"	2	1233	-	-	2	1087																																																																																																																																
	Kawca	14	-	2	2104	3	1977																																																																																																																																
4	Stefan Kos	6	1012	1	906	1	113																																																																																																																																
4	"	7	2000	3	-	4	1600																																																																																																																																
6	"	3	222	-	-	2	1701																																																																																																																																
	Kawca	18	-	4	1714	5	939																																																																																																																																
	Opłatom	53	212	13	1658	16	2664																																																																																																																																

Ilustracja 64.02

2. Łuck - plan sytuacyjny miasta - maj 1923

Przetarg na mapę

Str.1

Magistrat miasta Łucka

Wydział _____ Sekretarjat _____
 Nr. _____ dnia _____ 192 r. Kontrola Nr. _____ 192 r.

S P R A W A

sporządzenia szkicu m. Łucka przez geometra p. Paszkowskiego

Zapadłe dotychczas w tej sprawie uchwały

Komitetu Gosp. w dn. _____ 192 r. Kom. Gos. dn. _____ 192 r.
 Magistratu w dniu _____ 192 r. Komisji w dn. _____ 192 r.
 Budżet dochodów Tytuł _____ \$ _____ Budżet wydatków Tytuł _____
 poz. _____ lit. _____ \$ _____ poz. _____ lit. _____

W N I O S E K

o celu unormowania stanu prawnego m. Łucka, oraz zmiany granic miasta Łucka za pośrednictwem Wydziału Topograficznego miasta Łucka i nam sporządzenie planu sytuacyjnego, lub szkicu m. Łucka.

Toteż tego, oraz że sporządzone w roku ubiegłym plany Łucka nie odpowiadają wymaganiom władz nadszorskich, gdyż projektowane do wcielenia do miasta granice leżą zbyt daleko od granic miasta, a m. Łucka, zbył do p. Burmistrza porozumiał się z geometra p. Paszkowskim do sporządzenia nowego planu projektu rozszerzenia granic miasta. Obecnie p. Paszkowski złożył do Magistratu ofertę o następującej treści:

Wskutek propozycji Magistratu, składam niniejszą ofertę o wykonanie topograficznego pomiaru i sporządzenie szkicu planu, podlegających wcieleniu w obręb miasta Łucka, na warunkach następujących:

1. Pomiar będzie dokonany w takim zakresie i z taką

Ilustracja 65.01

Str.2

60

Wniosek, aby na mocy otrzymanych danych mógł być sporządzony szkic planu sytuacyjnego m. Łucka, w sprawie rozszerzenia miasta Łucka, będzie sporządzony w 2-ech etapach: 1-ym do wykonania do nich umotywowanych, 2-ym do wykonania do nich umotywowanych.

2/Prace powyższe polegać będą na wykonaniu w terminie nie później niż 15 dni od dnia wycenienia 1000 złp./jedną tysiąc złotych po wyliczonych na w warunkach polskich w dwóch ratach: 1-ą 1/3 całej należności po wykonaniu prac polowych i 2-ą 2/3 całej należności po złożeniu tego wykonanego projektu.

3/Komata szlaku niezbędnych robotników przy dokonywaniu pomiaru, koni do przejazdu p. magistratu, które to koszty pokryje mi po zakończeniu pomiaru z obrotów na szlaku szlaku.

4/Przed rozpoczęciem prac w polu Magistrat wyda mi tytułem zaliczenia 500 złp. (pięć procent) ogólnej sumy.

UCHWAŁA MAGISTRATU

Na posiedzeniu w dniu 22 maja 1923 r. uchwalono:

Uznając ofertę p. Paszkowskiego za wyjątkowo wygodną dla miasta Łucka, zgodzić się na podane w niej warunki p. Paszkowskiego, prosząc go o sporządzenie szkicu m. Łucka do dnia 1-go października bieżącego 1923 roku, za wynagrodzenia 1000 złp./jedną tysiąc złotych po wyliczonych na w warunkach polskich w dwóch ratach: 1-ą 1/3 całej należności po wykonaniu prac polowych i 2-ą 2/3 całej należności po złożeniu wykonanego projektu.

Głosowanie. Uchwałę powzięto jednogłośnie, większością _____ głosów przy _____ głosach i _____ głosach, wstrzymujących się od głosowania _____ zgłosił od _____

Członek Magistratu _____

powyższej uchwały swoje "votum separatum", oświadczenie, ze Czyniącą podpisał: Burmistrz m. Łucka R. Waligórski, Zastępca M. Oksza, Ławniczyk M. Stefanowicz, F. Rodziłowicz, Sekretarz M. Życki.

Ilustracja 65.02

3. Antonowce powiat Krzemieniec – zniesienie służebności maj 1928


Umowa:

Str.1


Str.2

Str.3


Str.4




Ilustracja 66.01



Ilustracja 66.02



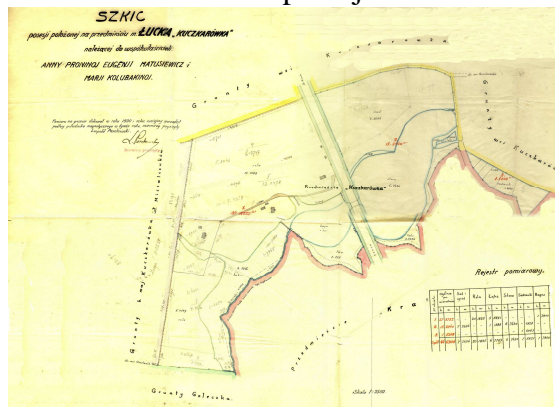
Ilustracja 66.03



Ilustracja 66.04

4. Łuck -Kuczkarówka – szkic posesji - 1930 r

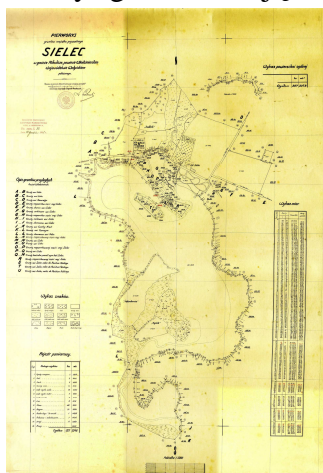
Szkic posesji



Ilustracja 67

5. Sielec gmina Mikulce powiat Włodzimierz - pierworys majątku - 1931

Pierworys gruntów majątku:



Ilustracja 68

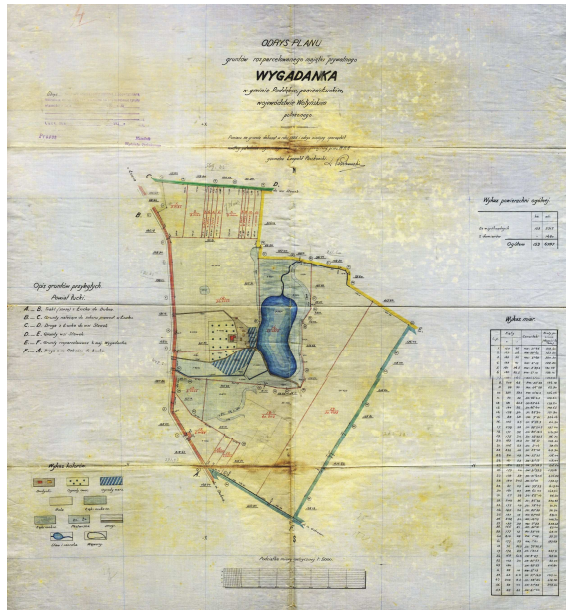
6. Wygadanka gmina Poddębce powiat Łuck – parcelacja - luty 1932 r

Teczka



Ilustracja 69

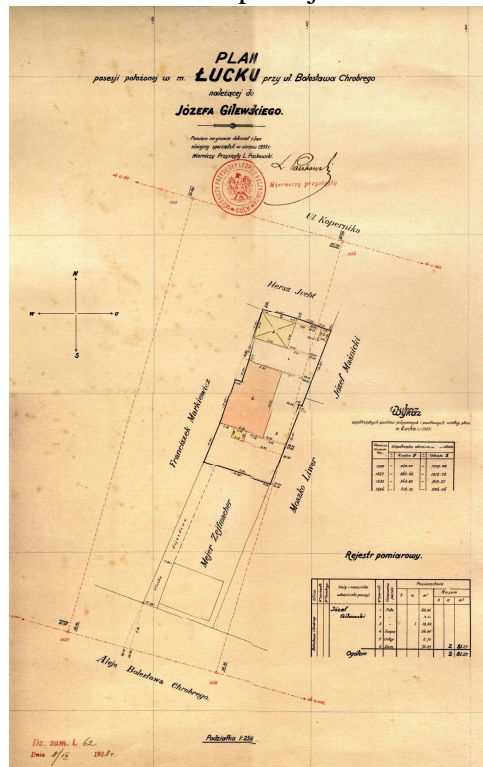
Plan majątku



Ilustracja 70.01

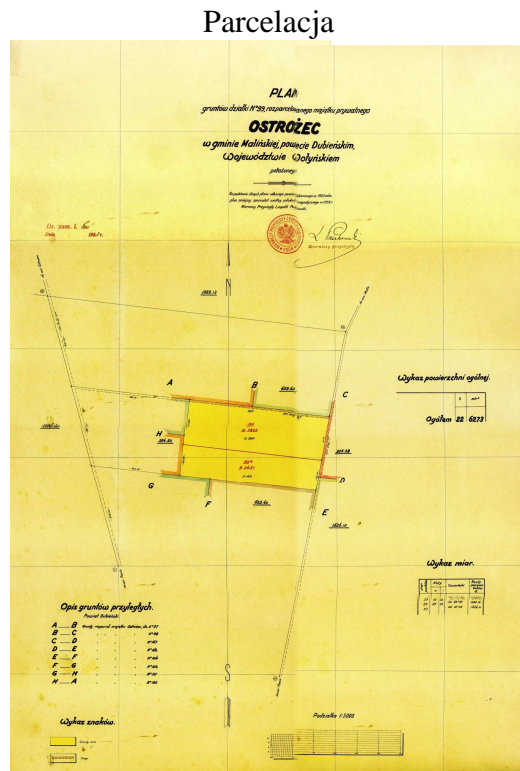
7. Łuck Bolesława Chrobrego – plan posesji - 1933 r

Plan posesji



Ilustracja 70.02

8. Ostrożec gmina Malin powiat Dubno - parcelacja - 1925 - 1933

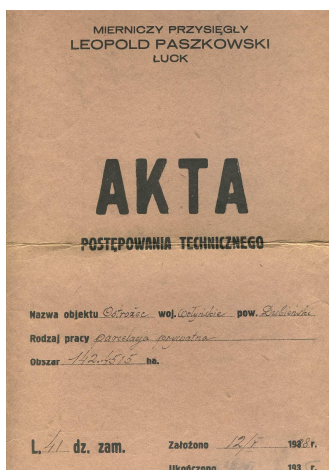


Ilustracja 71


9. Ostrożec gmina Malin powiat Dubno - reforma rolna 1926 - 1933

Teczka

Wyciąg z protokołu

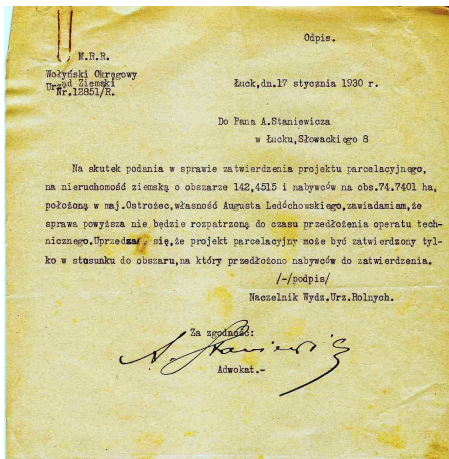


Ilustracja 72




Ilustracja 73

Pismo Urzędu Ziemskiego




Ilustracja 74

Pismo adwokata




Ilustracja 75

Załącznik do pisma



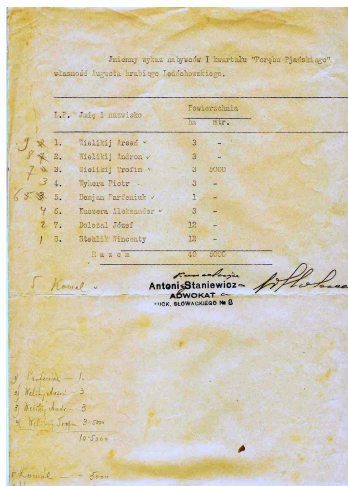
Ilustracja 76

Pismo U.Z. w Dubnie



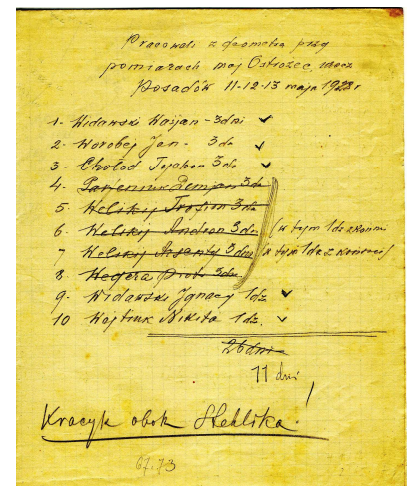
Ilustracja 77

Wykaz nabywców



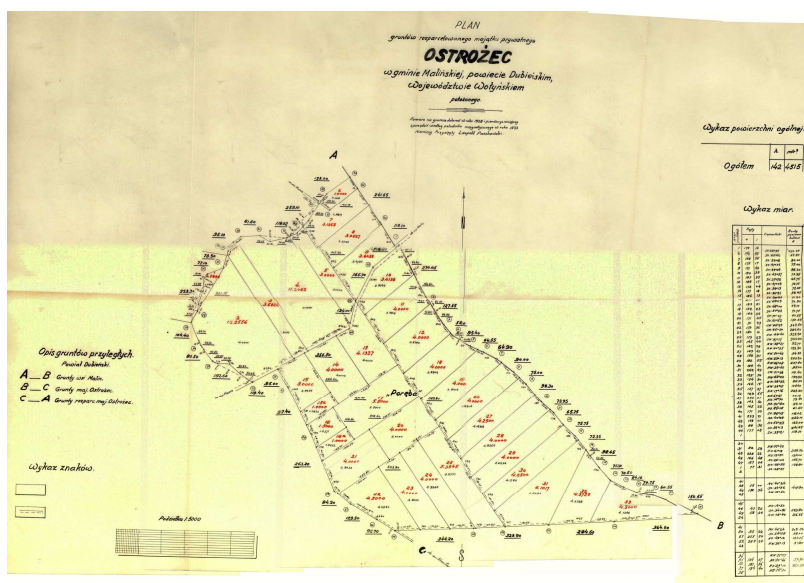
Ilustracja 78

Pracowali w Ostrożcu



Ilustracja 79

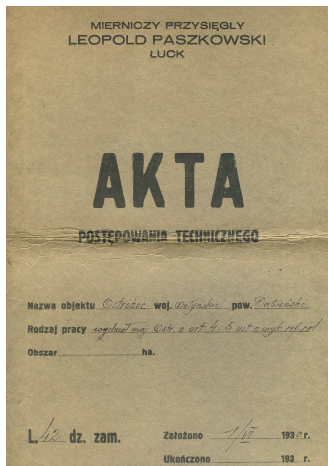
Plan gruntów majątku



Ilustracja 80


10. Ostrożec gmina Malin powiat Dubno - wydzielenie majątku - 1934 r

Teczka




Ilustracja 81

Pismo przewodnie




Ilustracja 82

Pismo od mierniczego przysięgłego




Ilustracja 83

Wezwanie graniczne




Ilustracja 84

Pismo od Sołtysa



Ilustracja 85

Protokół ustalenia granic Str.1 Str.12



Ilustracja 86.01



Ilustracja 86.12

Rejestr pomiarowy

Lp. k.	Nazwa gruntów imię i nazwisko właścicieli	Po- wierzchnia ogólna		Ogrody, płace i zabu- dowania		Grunty orne		Ląki	Pastwiska	Łasy		Zarodla			
		ha	metry	ha	metry	ha	metry	ha	metry	ha	metry	ha	metry		
2	Grunty krolowejskie August Ledochowski	780	0082	22	1921	521	6669	52	4997	-	-	18	8150	5	7925
7	946	15	1192	7	5743	6	6188	-	5904	-	-	-	-	-	-
11	946	27	8406	-	-	-	-	35	4542	-	-	-	-	-	-
14	946	4	1963	1	0204	2	7313	-	3291	-	-	-	-	-	-
	Ogółem	826	1633	30	6298	490	8253	80	1754	-	-	18	8150	5	7925

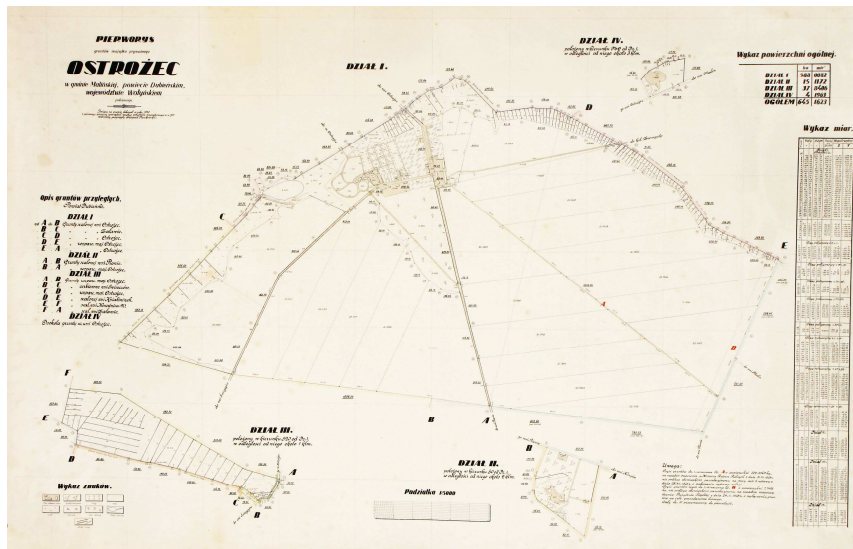
Stwierdzam: wszystkie otrzymane pomiary są zgodne z zapisem w niniejszym rejestrze pomiarowym.
A. Krawczyk
Geodeta państwowy

Ułożony w 1957 r.
Mierniczy przysięgły Leopold Paszkowski

Ilustracja 87.01

Ilustracja 87.02

Pierworys gruntów majątku hrabiego Augusta Ledóchowskiego

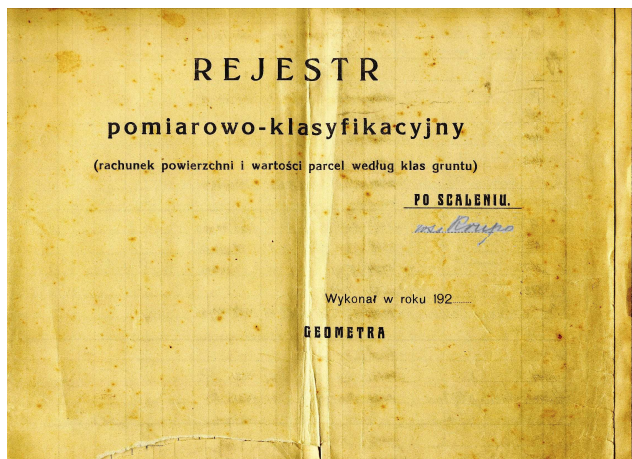


Ilustracja 88.01

11. Krupy gmina Poddębce powiat Łuck - scalenie gruntów - 1934

Rejestr okładka

Ostatnia strona



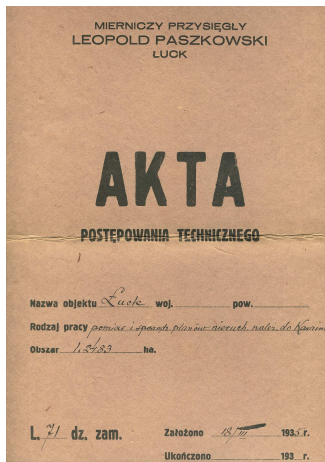
Ilustracja 89

101					
102					
103					
104					
105	Krupy	120	120	120	120
106					
107					
108					
109					
110					
111					
112					
113					
114					
115					
116					
117					
118					
119					
120					

Ilustracja 90.01

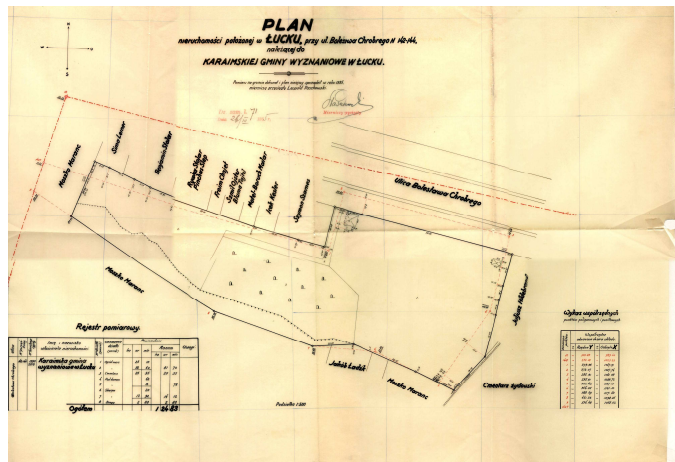
12. Łuck ulica Bolesława Chrobrego – plan nieruchomości – cmentarz karaimski 1935

Teczka



Ilustracja 91


Plan cmentarza karaimskiego



Ilustracja 92

13. Świszczów gmina Jarosławicze powiat Dubno - parcelacja – 1935 r

Teczka



Ilustracja 93

Prośba o zmianę


Łanowski Panu!

A parcelacji Świszczów
zadanych zmian nie ma,
tylko ta polowa, o której
Łanowski Panu prosił
w: 20.08.1935 r. w
miejscu powiatu łuckiego
w Świszczowie, gmina Jarosławicze
powiatu Dubnowski, a także
ileś części od strony
ziemi Romualda Stanińskiego.

Łanowski Panu
Holanin 19/10/35
1935.

Ilustracja 95

Rejestr pomiarowy okładka



Ilustracja 94.01

Szkice polowe 1

4. Świszczów 1927 roku

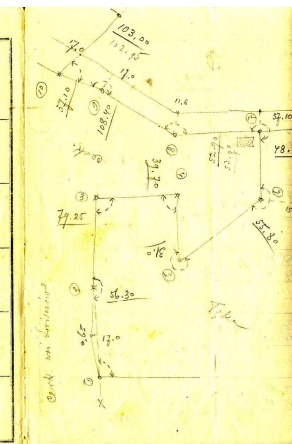
N. parceli	Wzrost	K A T Y			Wzrost	Wzrost	Wzrost
		Wzrost	Wzrost	Wzrost			
1	36 98 53 53	33	33	33	33	33	33
2	338 371 44 44	44	44	44	44	44	44
3	122 13 13 13	13	13	13	13	13	13
4	124 58 58 58	58	58	58	58	58	58
5	98 57 57 57	57	57	57	57	57	57

Ilustracja 96.01

Str.1

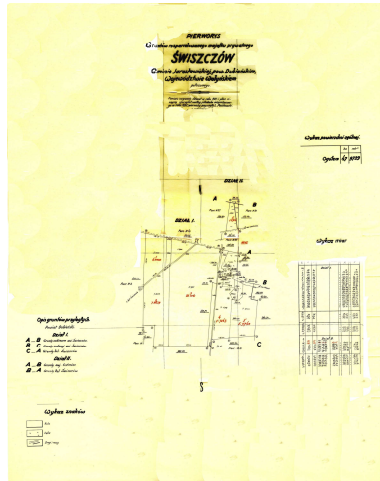
Ilustracja 94.02

Szkice polowe 2



Ilustracja 96.02

Pierworys parcelacji

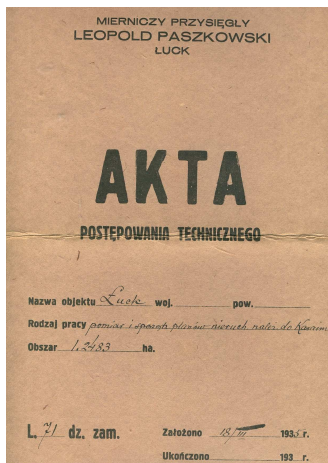


Ilustracja 97

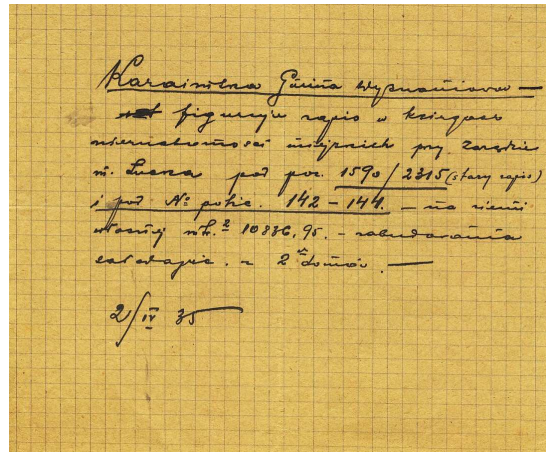
14. Łuck Gmina Karaimska plan nieruchomości - 1936 r

Teczka

Wypis z ksiąg

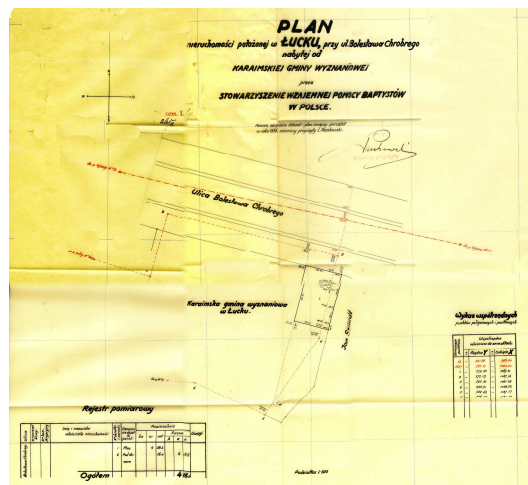


Ilustracja 98



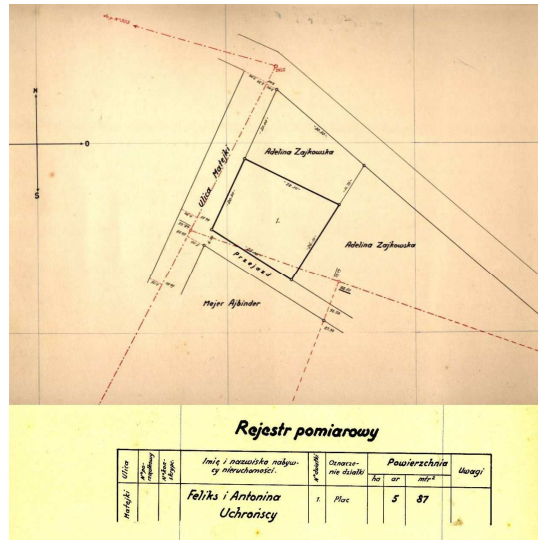
Ilustracja 99

Plan nieruchomości



Ilustracja 100

15. Łuck ulica Matejki - plan posesji - 1936 r
Plan posesji



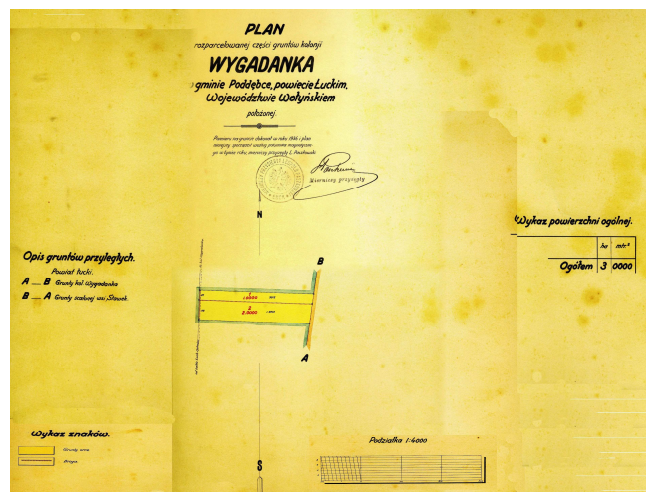
Ilustracja 101

16. Łuck ulica Szewczenki - plan nieruchomości - 1936 r
Plan nieruchomości



Ilustracja 102

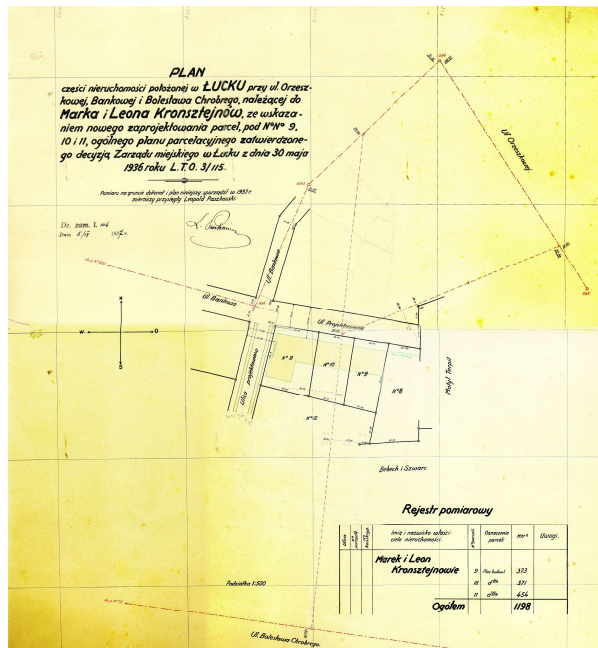
17. Wygadanka gmina Poddębce powiat Łuck - parcelacja - 1936 r
Plan parcelacji



Ilustracja 103

18. Łuck ulica Bankowa - plan nieruchomości - 1937 r

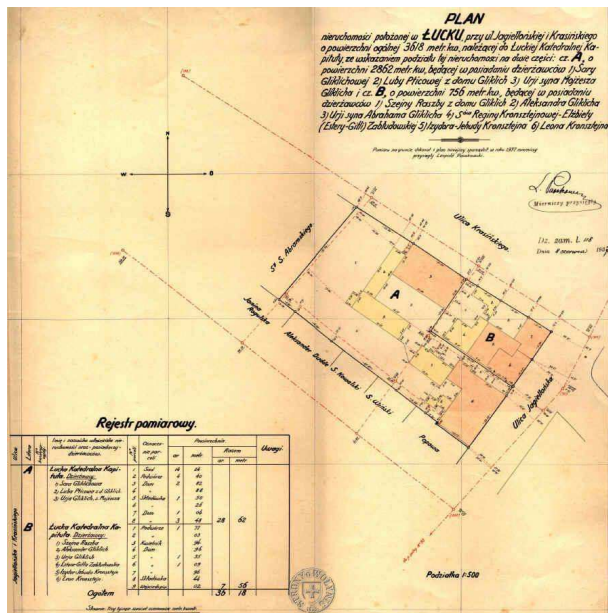
Plan nieruchomości



Ilustracja 104

19. Łuck ulica Jagiellońska - plan nieruchomości - 1937 r

Plan nieruchomości



Ilustracja 105

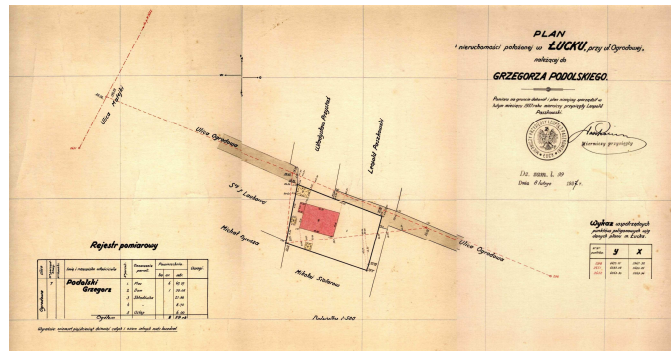
20. Łuck ulica Ogrodowa - plan nieruchomości - 1937 r

Teczka firmowa



Ilustracja 106

Plan nieruchomości



Ilustracja 107

Wszystkie mapy, plany i rejestry wykonane przez mierniczego przysięgłego Leopolda Kleofasa Paszkowskiego, były wykonywane w jednym egzemplarzu, z którego czasami sporządzano odrisy, kopie lub odbitki na papierze światłoczułym, t. zw. ozalid.


Z chwilą wykonania zamówionych umową prac, mierniczy otrzymywał umówione wynagrodzenie, a zamawiający otrzymywał potrzebne mu mapy, plany i rejestry, które wykorzystywał do potrzebnych dla siebie celów.

W niektórych przypadkach, materiały wytworzone przez Leopolda Kleofasa Paszkowskiego były składane do różnych archiwów, w których czasami znajdują się po dziś dzień. Na przykład plan rozszerzenia granic miasta Łucka, znajduje się w Archiwum miasta Łucka, a plan cmentarza karaimskiego, jest złożony w Archiwum Karaimów w Warszawie.

21. Instrukcje i przepisy

Wszystkie pomiary i tworzenie map, planów i rejestrów, musiało być wykonane zgodnie z obowiązującymi przepisami i instrukcjami. Niektóre z nich były następujące:

Przepisy pomiarowe 1928 rok




Ilustracja 108
(195 stron dużego formatu)

Szerokości ścieżek holowniczych


Lp.	Nazwa rzeki	Długość	Szerokość ścieżki holowniczej
1	Bog	prawy brzeg w granicach województwa	10 m.
2	Muchawca	od kam. Drewnianego do ujścia w miejscach gdzie nie ma pędów wyrównanych	10 m.
3	Osipówka	od m. Ostro	4 m.
4	Syła	od połączenia kam. Halińskiego Ostro	4 m.
5	Kanał Mielniczy	od m. Ostro	4 m.
6	Łaska	od rz. Polickiej / Łaska	6 m.
7	Polickiej / Łaska	od m. Wola	6 m.
8	Przęd	od ujścia rz. Turji do m. Szostów	6 m.
9	Przęd wraz z ramion. Strumienia i Szostów	od m. Szostów do granicy Podgrywa	10 m.
10	Turja	od m. Szostów	6 m.
11	Szostów	od granicy wojew. do Szostowa	6 m.
12	Szostów	od Szostowa do ujścia rz. Przęd	10 m.

Ilustracja 109.01


Spis przepisów do egzaminu na mierniczego przysięgłego



Ilustracja 110.01



Ilustracja 110.02



Ilustracja 110.03

22. Sprawy sporne

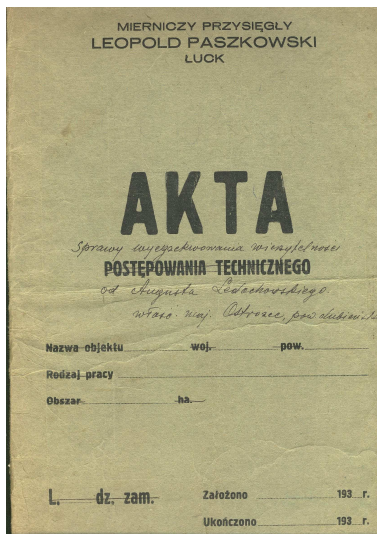
Zdarzały się czasami, pomimo zawierania pisemnych umów, nieporozumienia pomiędzy zamawiającym a wykonawcą prac geodezyjnych.

Sprawy sporne przekazywane były do Sądów Polubownych, lub do Sądów Powszechnych

Zachowała się częściowa dokumentacja jednej takiej sprawy spornej, pomiędzy mierniczym przysięgłym Leopoldem Kleofasem Paszkowskim, a hrabią Augustem Ledóchowskim z Ostrożca..

Teczka wierzytelność od Ledóchowskiego

Tytuł wykonawczy



Ilustracja 111.01



Ilustracja 111.02

Ilustracja 111.03

Jest to początek sprawy; reszta dokumentów w teczce ilustracji rozdziału 4, od ilustracji 111.04 do ilustracji 111.24.